


1613

Gemarkung: Osterath
Flur: 9
Maßstab: 1:250




1606

1615

1603

47

ca 269qm

B-Plan 136, 1. Änderung
WA II 
0,4 (0,8)

1609

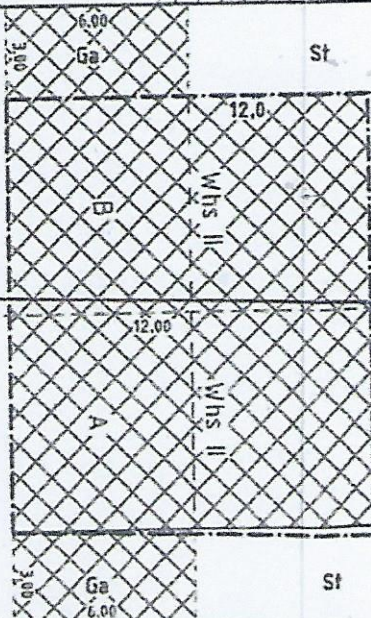
46

Am Hohenhof

51

ca 269qm
GRZ:
85 : 269 = 0,32

ca 291qm
GRZ:
80 : 291 = 0,28



1610

1631

368

1608

ca 290qm
GRZ:
85 : 290 = 0,29

554

35

03.11.21
A.13