

**BAUEINGABE**



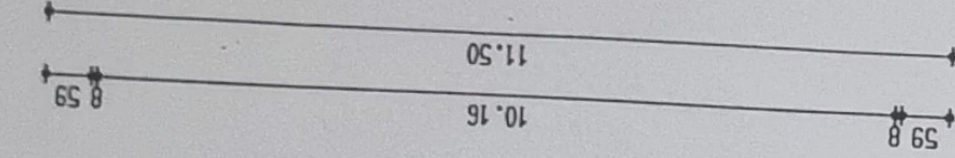

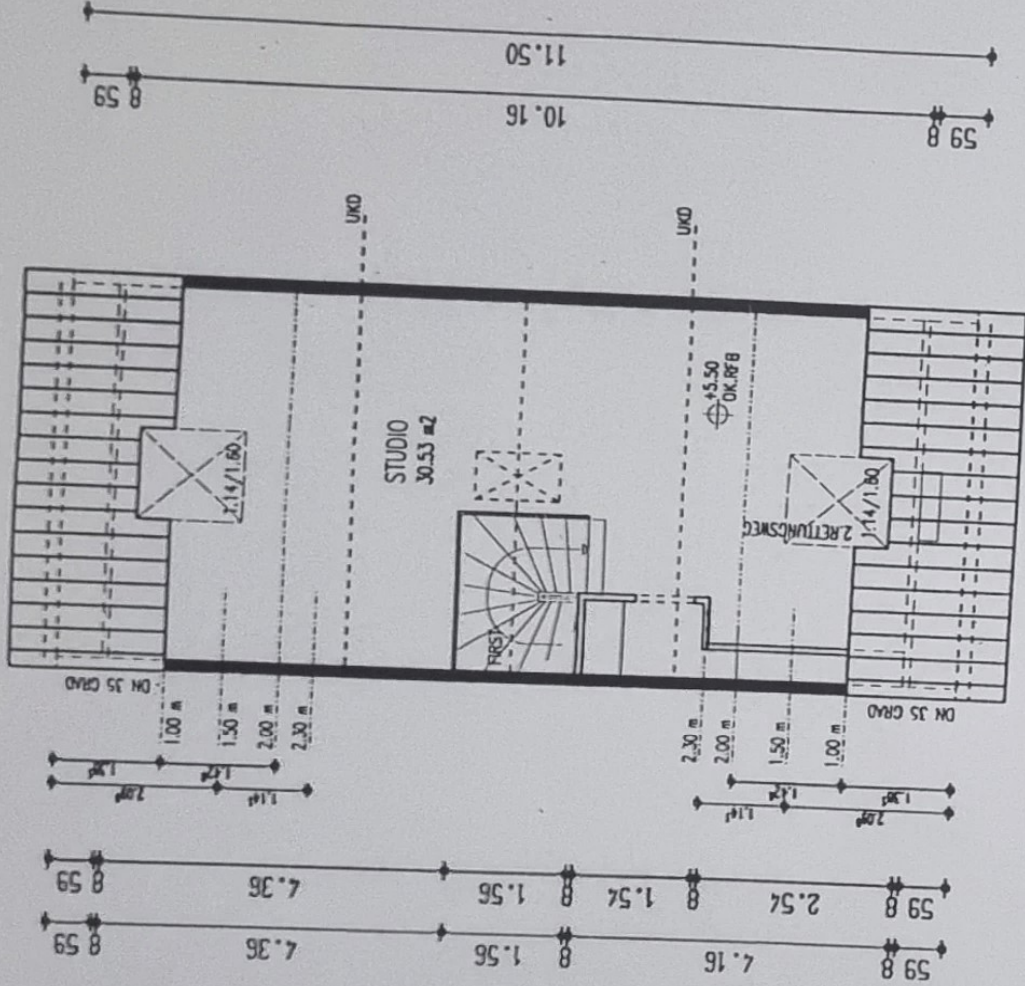



Gesellschaft für Bauplanung mbH  
 Neustädter Strasse 517, 68766 Hochheim  
 Tel: 06205/72-0

INDEX	GLINDE WIESENFELD	BAUVR.	BAUARR.	6899	GEPR.	GEPR.
BEZ.	REIHE 91 16	REIHE F 16	MST	1:100	LETNER	VOGEL
	KELLERGESCHOSS			S500LAK.1	28.10.99	29.6.00
				M/L		N. u. l.
						A B16.1.0







**BAUEINGABE**



chall für Bauplanung mbH  
 at Straße 5+7, 68766 Hochstetten  
 15/22-0

ARCHITEKT BAUHERR

INDEX BAUORT RELIEF BEZ.

GLINDE WIESENFELD F 97 16 DACHGESCHOSS 97 16

BAUVR. MST TYP

6899 1:100 S500LAK.1 M/L

GEZ. LETNER 28.10.99  
 GEPR. VOGEL  
 NAME DATE  
 A B16.4.0

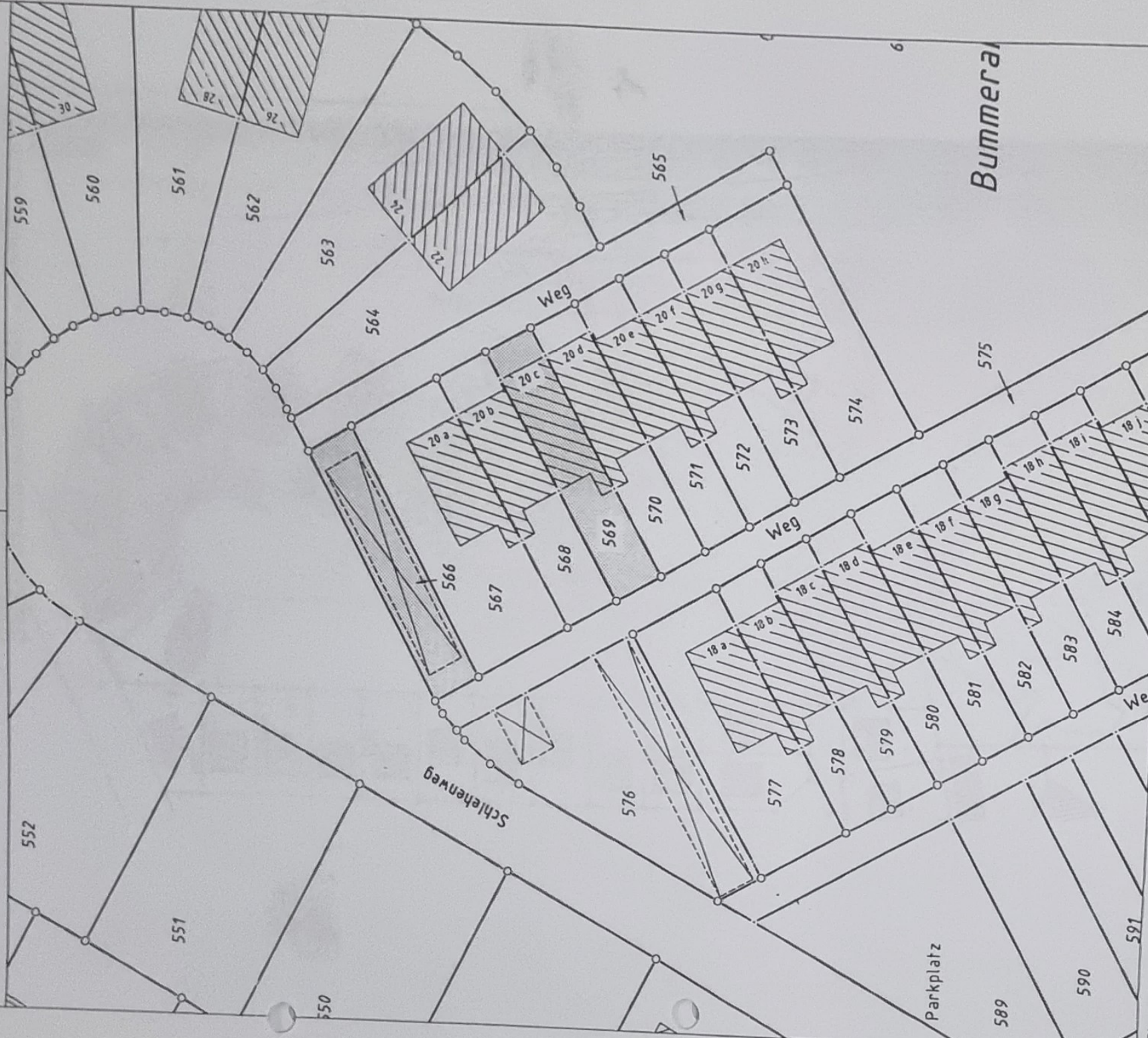
Vermessungs- und Katasterverwaltung Schleswig – Holstein

Auszug aus dem Liegenschaftskataster  
– Flurkarte –

Maßstab: 1:500, (entstanden aus Koordinaten)  
Gemeinde: Glinde, Stadt  
Gemarkung: Glinde  
Flur: 3 Flurstücknummer: 569 u. a.

Katasteramt Bad Oldesloe  
Sandkamp 3  
23843 Bad Oldesloe  
Tel: 04531-17740  
Fax: 04531-177470  
E-Mail: Poststelle@KA-Bad-Oldesloe.landsh.de

Datum: 16.04.2002



Dieser Auszug ist maschinell erstellt und wird nicht unterschrieben. Vervielfältigung, Umarbeitung und Veröffentlichung nur mit Zustimmung der