



Landesamt für Vermessung und Geoinformation  
Sachsen-Anhalt (LVermGeo)  
Otto-von-Guericke-Straße 15, 39104 Magdeburg  
Standort: Otto-von-Guericke-Straße 15, 39104 Magdeburg

# Auszug aus dem Liegenschaftskataster

Liegenschaftskarte 1:1000

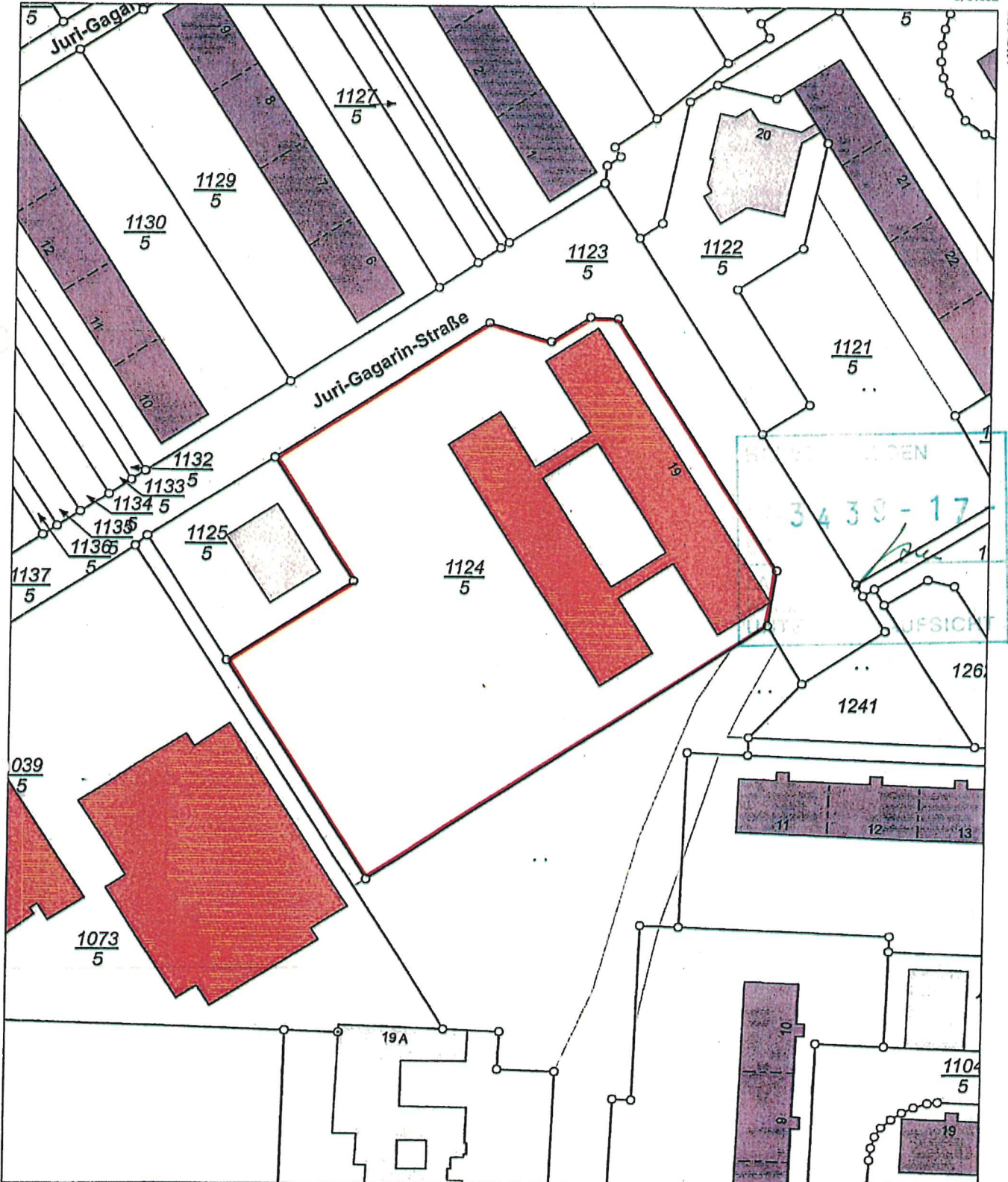
Flurstück: 1124/5  
Flur: 53  
Gemarkung: Halberstadt

Gemeinde: Halberstadt, Stadt  
Kreis: Harz

Erstellt am 29.09.2017  
Aktualität der Daten: 28.09.2017

5751532

3264271



5751312

Maßstab: 1:1000 0 10 20 30 Meter

Dieser Auszug ist gesetzlich geschützt. Es gelten die Nutzungsbedingungen für die Daten der Landesvermessung, des Liegenschaftskatasters, des Geobasisinformationssystems und der Grundstückswertermittlung des Landesamtes für Vermessung und Geoinformation Sachsen-Anhalt (LVermGeo).

LVermGeo 21/80 plan  
Stand 08/12  
3264271

# Landesamt für Vermessung und Geoinformation Sachsen-Anhalt (LVermGeo)

## Erläuterungen zum Auszug aus dem Liegenschaftskataster

Die Daten des Liegenschaftskatasters des Landes Sachsen-Anhalt werden im Fachverfahren ALKIS® (Amtliches Liegenschaftskatasterinformationssystem) strukturiert geführt.

Die Angaben des Liegenschaftskatasters (Liegenschaftskarte und Liegenschaftsbuch [als Liegenschaftsbeschreibung im Fachverfahren ALKIS®]) werden grundsätzlich nur antragsbezogen fortgeführt; verwaltungsinterne Überprüfungen finden in der Regel nicht statt.

Die Angaben zur tatsächlichen Nutzung, zur Lagebezeichnung (z. B. Straße und Hausnummer) des Flurstücks und Lauben in Kleingartenanlagen nach § 3 Abs. 2 und 3 sowie § 20 a Nr. 7 und 8 des Bundeskleingartengesetzes werden vom LVermGeo überprüft. Darüber hinaus werden diese Angaben aktualisiert, wenn auf Antrag eines Eigentümers die Überprüfung der Angaben oder im Zusammenhang mit einer Liegenschaftsvermessung eine Aktualisierung vorgenommen wurde. Die Aktualität der Gebäudeangaben richtet sich nach einem vom jeweiligen Eigentümer oder von der jeweiligen Eigentümerin zu veranlassenden Antragsverfahren. Ein örtlicher Vergleich wird empfohlen.

Die Eigentums- und die Grundbuchangaben sowie die Angaben zur gesetzlichen Festlegung, Klassifizierung und zur Bodenschätzung werden von den dafür zuständigen Behörden dem LVermGeo mitgeteilt. Für die Erhebung, Qualität, Bedeutung und Aktualität dieser Angaben übernimmt das LVermGeo keine Gewähr; es empfiehlt sich, bei Bedarf besondere Auskunft einzuholen.

## Liegenschaftsbeschreibungen










Die Liegenschaftsbeschreibung ist die Beschreibung der Liegenschaften mit bezeichnenden und beschreibenden Angaben sowie Grundbuch- und Eigentumsangaben. Die Genauigkeit, mit der die Flächeninhalte in der Liegenschaftsbeschreibung angegeben sind, hängt von dem jeweils zugrunde liegenden Erfassungsverfahren ab.

## Liegenschaftskarte

Die Liegenschaftskarte ist die maßstäblich verkleinerte und verebnete Darstellung der Liegenschaften. Die Genauigkeit, mit der die Liegenschaften (Flurstücke und Gebäude) dargestellt sind, richtet sich nach der Erkennbarkeitsgrenze der analogen Kartendarstellung (ca. 0,2 mm). Bei dem Darstellungsmaßstab der Liegenschaftskarte von 1:1 000 entspricht dies 20 cm in der Natur. Die Darstellung der Liegenschaften in der Liegenschaftskarte wird von dem jeweils zugrunde liegenden Erfassungsverfahren bestimmt. Für die präzise Übertragung des Liegenschaftskatasters in die Örtlichkeit ist die Liegenschaftskarte nicht vorgesehen. Hierzu empfiehlt es sich, eine Grenzfeststellung zu beantragen.

## Darstellungen der Liegenschaftskarte (Auszug aus dem Signaturkatalog der Dokumentation zur Modellierung der Geoinformationen des amtlichen Vermessungswesens (GeoInfoDok, 6.0.1))

### Flurstücksgrenzen und Grenzpunkte

-  Flurstücksgrenze
-  streitige Grenze
-  Grenzpunkt mit Abmarkung
-  Grenzpunkt ohne Abmarkung
-  Grenzpunkt (Abmarkung unbekannt)
-  Grenzpunkt (Abmarkung zeitweilig ausgesetzt)
-  Flurstücksnummer
-  Zuordnungspfeil
-  Überhaken

Bei besonders kleinen oder dicht bebauten Flurstücken kann auf einzelne Darstellungen verzichtet worden sein.




### Gebäude

-  Wohngebäude
-  öffentliches Gebäude
-  Gebäude für Wirtschaft oder Gewerbe

### Tatsächliche Nutzung

-  Wohnbaufläche,
-  Industrie und Gewerbe
-  Sport- Freizeit- und Erholungsfläche
-  Verkehr
-  Landwirtschaft
-  Wald
-  Gewässer (hier: Fließgewässer)






### Gesetzliche Festlegungen

-  Bundesautobahn; Bundesstraße
-  Landes- oder Staatsstraße
-  Bodenordnungsverfahren



### Bodenschätzung

-  Klassenflächengrenze
-  Klassenabschnittsgrenze
-  Ackerland Angaben
-  Grünland Angaben

### Lagebezeichnung

-  Flur 10 Flur
-  Erlenweg Straßen, Wege
-  Hausnummer
-  Im Esch Gewinnbezeichnung
-  Blautopf Gewässernamen

### Administrative Grenzen

-  Grenze des Bundeslandes
-  Grenze des Landkreises
-  Grenze der Gemeinde

### Katasterrechtliche Zusatzangaben

-  Grenze der Gemarkung
-  Grenze der Flur

## Vermessungszahlen (Punktliste)

### Punktkennezeichen

Das Punktkennezeichen neu entstehender Objektpunkte nach Einführung ETRS89 in der UTM-Abbildung Zone 32 und 33 besteht aus dem Nummerierungsbezirk (NBZ (neu)) und der Punktnummer. Der NBZ (neu) entspricht der durch die 1-km-Gitterlinien des UTM für die Lage begrenzten Fläche, in der der Objektpunkt nach seinen Lagekoordinaten liegt. Er wird nach den Koordinaten Rechts- und Hochwert des südwestlichen Gitterschnittpunktes benannt.

Dem Punktkennezeichen der vor Einführung des neuen Bezugssystems im ALKIS® entstandenen Objektpunkte steht ein G als Hinweis für die Bezeichnung im bisherigen Bezugssystem DE\_42-83\_3GK4 (Gauß-Krüger-Abbildung, Datum Pulkowo 42/83, Krassowski-Ellipsoid, 3°-Meridianstrefensystem) vor.

### Abmarkung

Die Bezeichnung entsprechend der codierten Verschlüsselung ist dem ALKIS-Objektartenkatalog Land Sachsen-Anhalt (ALKIS-OK-LSA) zu entnehmen ([www.lvermgeo.sachsen-anhalt.de](http://www.lvermgeo.sachsen-anhalt.de)).

### Amtliche Bezugssysteme

Lage: ETRS89\_UTM32 bzw. UTM33 – Europäisches Terrestrisches Referenzsystem 1989, Universale Transversale Mercator-Abbildung in Zone 32/33  
Koordinatenwerte bei UTM-Abbildung: East (Ostwert), North (Nordwert) in m

### Qualitätsangaben

Die Qualitätsangaben beinhalten u.a. Angaben zur Genauigkeit und Vertrauenswürdigkeit der Informationen.

Die „Genauigkeitsstufe“ ist die Stufe der Standardabweichung (S) als Ergebnis einer Schätzung (i.d.R. nach der Methode der kleinsten Quadrate), in welche die Messelemente der gleichzeitig berechneten Punkte einbezogen und in der Regel die Ausgangspunkte als fehlerfrei eingeführt wurden.

|                    |                |                |                 |               |
|--------------------|----------------|----------------|-----------------|---------------|
| Genauigkeitsstufe: | 1200 S ≤ 1 cm  | 2000 S ≤ 2 cm  | 2100 S ≤ 3 cm   | 2200 S ≤ 6 cm |
|                    | 2300 S ≤ 10 cm | 3000 S ≤ 30 cm | 3300 S ≤ 500 cm |               |

|                       |                      |                 |                           |
|-----------------------|----------------------|-----------------|---------------------------|
| Vertrauenswürdigkeit: | 1100 Ausgleichung    | 1200 Berechnung | 1300 Bestimmungsverfahren |
|                       | 1400 ohne Kontrollen |                 |                           |

### Allgemeine Hinweise

Die Auszüge auf Papier sowie in digitaler Form auf einer CD/DVD sind maschinell erstellt. Sie gelten als unterschrieben und gesiegelt.