



Amt für Digitalisierung, Breitband und Vermessung
Ebersberg

Dr.-Wintrich-Straße 7
85560 Ebersberg

Auszug aus dem Liegenschaftskataster

Flurkarte 1 : 1000
zur Bauvorlage nach § 7 Abs. 1 BauVorIV
Erstellt am 28.10.2020

Flurstück: 263/25
Gemarkung: Kirchseeon

Gemeinde: Markt Kirchseeon
Landkreis: Ebersberg
Bezirk: Oberbayern

5329161

32714671



5328941

Maßstab 1:1000 0 10 20 30 Meter

Vervielfältigung nur in analoger Form für den eigenen Gebrauch.
Zur Maßentnahme nur bedingt geeignet.

Geschäftszeichen: hit









Filger
Stempel und Unterschrift der abgebenden Stelle

Legende zur Flurkarte




Flurstück

-  Flurstücksgrenze
- 3285** Flurstücksnummer
-  Zusammengehörende Flurstücksteile
-  Nicht festgestellte Flurstücksgrenze
-  Abgemarkter Grenzpunkt
-  Grenzpunkt ohne Abmarkung
-  Grenzpunkt, Abmarkung nach Quellenlage nicht zu spezifizieren






Gebietsgrenze

-  Grenze der Gemarkung
-  Grenze der Gemeinde
-  Grenze des Landkreises
-  Grenze der kreisfreien Stadt

Gesetzliche Festlegung

-  Bodenordnungsverfahren

Gebäude

-  Wohngebäude
-  Gebäude für Wirtschaft oder Gewerbe
-  Umspannstation
-  Gebäude für öffentliche Zwecke
-  Gebäude mit Hausnummer
- HsNr. 20 Lagebezeichnung mit Hausnummer; Gebäude im Kataster noch nicht erfasst, bzw. noch nicht gebaut

Tatsächliche Nutzung

- | | |
|--------------------------------------------------------------------------------------------------------------------|-------------------------------------------------------------------------------------------------------------|
|  Industrie- und Gewerbefläche |  Landwirtschaft Grünland |
|  Wald |  Gehölz |
|  Fließgewässer |  Stehendes Gewässer |
|  Unkultivierte Fläche |  Hafenbecken |
|  Sumpf |  Moor |
|  Spielplatz / Bolzplatz |  Wildpark |
|  Flugverkehr / Segelfluggelände |  Parkplatz |
|  Campingplatz |  Park |

Geodätische Grundlage

Amtliches Lagereferenzsystem ist das weltweite **Universale Transversale Mercator-System – UTM**

Bezugssystem ist ETRS89; Bezugsellipsoid: GRS80 mit 6° - Meridianstreifen; Bayern liegt in den Zonen 32 und 33;

32689699,83 (E) Rechtswert in Metern mit führender Zonenangabe

5338331,78 (N) Hochwert in Metern (Abstand vom Äquator)

Hinweis

Unsere ausführliche Legende finden Sie unter

<https://www.geodaten.bayern.de/flurkarte/legende.pdf>

oder schnell und einfach mit unserem QR-Code.



Ein Service der Bayerischen Vermessungsverwaltung.