

Liegenschaftskarte

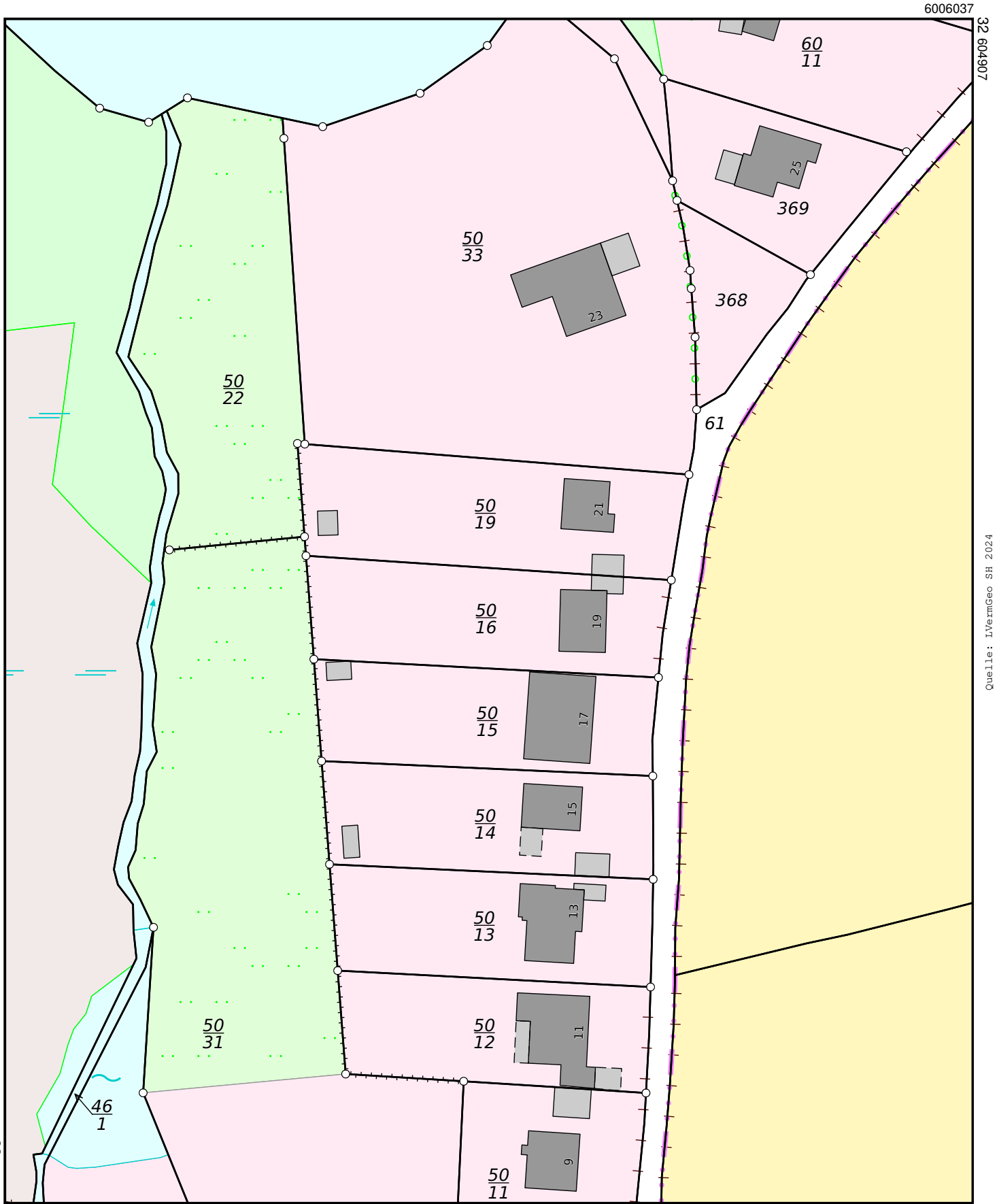
Erstellt: 10.10.2024

Maßstab: 1:1000

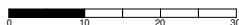


Flurstück: 50/16
Flur: 1
Gemarkung: Krummsee

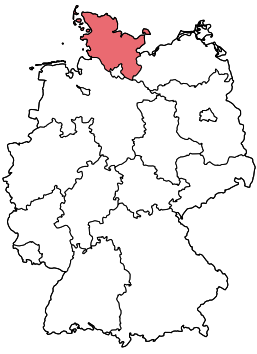
Gemeinde: Malente
Kreis: Ostholstein
Bundesland: Schleswig-Holstein



Maßstab: 1:1000



Meter



Legende zur Liegenschaftskarte

Flurstück: 50/16
 Flur: 1
 Gemarkung: Krummsee

Gemeinde: Malente
 Kreis: Ostholstein
 Bundesland: Schleswig-Holstein

	Flurstück mit Flurstücksnummer und Flurstückgrenze		Gebäude mit Hausnummer
	strittige Flurstückgrenze		Siedlungsfläche
	zusammengehörende Flurstücksteile		Landwirtschaft
	abgemarkter Grenzpunkt		Industrie- und Gewerbefläche
	Grenzpunkt ohne Abmarkung		Sport-, Freizeit- und Erholungsfläche, Friedhof
	Grenzpunkt, Abmarkung nach Quellenlage nicht zu spezifizieren		Straßenverkehr, Weg, Platz, Bahnverkehr, Schiffsverkehr
	Landesgrenze (Bundesland)		Gartenland, Grünland, Gewässer- oder Verkehrsbeleitfläche
	Kreisgrenze, Grenze Kreisfreier Stadt		Fließgewässer
	Grenze der Verwaltungsgemeinschaft		Stehendes Gewässer, Hafenbecken, Meer
	Gemeindegrenze		Nadelwald
	Gemarkungsgrenze		Laubwald
	Flurgrenze		Mischwald
	Wohngebäude		Gehölz, Windschutz
	Gebäude für Wirtschaft oder Gewerbe		Bundesautobahn, Bundesstraße (hier Bundesstr. 34)
	Gebäude für öffentliche Zwecke		Landes- oder Staatsstraße (hier Landesstr. 56)